

INVENTAIRE TUNNELS

FICHE TUNNEL

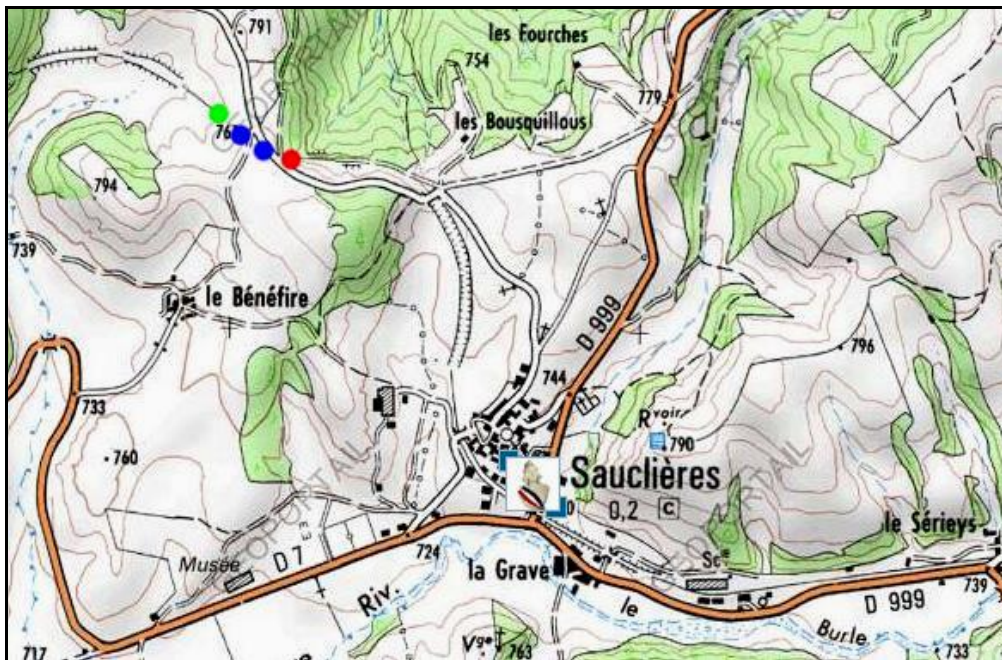
N° INVENTAIRE : 12260.1 NOM : Tunnel des Bousquillous

SECTION de LIGNE : 12282.02N

COMMUNES : Entrée : Sauclières (12) Sortie : Sauclières (12)

COORDONNEES : Lambert II Etendu
X : 682,067 X : 682,244
Y : 1887,355 Y : 1887,257

Altitude moyenne : 755 m






DONNEES TECHNIQUES :

Nature de l'ouvrage : Vrai tunnel de percement
Longueur : 204 m
Nombre de voies : 1
Usage actuel : Chemin carrossable
Etat général accès : Chemin carrossable
Etat général galerie : Mauvais (maçonnerie dégradée, trous)

COMMENTAIRES :

Les piédroits de ce tunnel commencent à donner quelques signes de faiblesse, notamment près de l'entrée où la paroi droite a lâché.

ICONOGRAPHIE :**ENTREE****SORTIE**



Ci-contre, à droite de l'entrée, lâchage de piédroit



Si cette fiche comporte des erreurs ou des oublis, merci de nous le signaler.

★ ★ ★