

# INVENTAIRE TUNNELS

## FICHE TUNNEL

N° INVENTAIRE : **88244.1** NOM : Tunnel de Vanémont 1 Voie 1

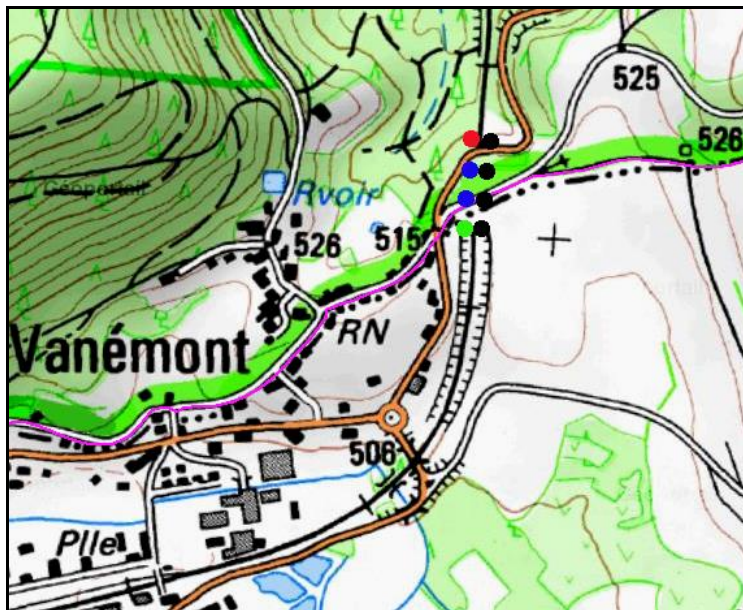
SECTION de LIGNE : **88262.01N**

COMMUNES : **Entrée : La Houssière (88)** **Sortie : Saint Léonard (88)**

COORDONNEES : **Lambert II Etendu**

X :	937,897	X :	937,901
Y :	2365,793	Y :	2365,934

Altitude moyenne : **506 m**



Les points noirs indiquent le tunnel voisin de Vanémont 1 Voie 2, 88244.2

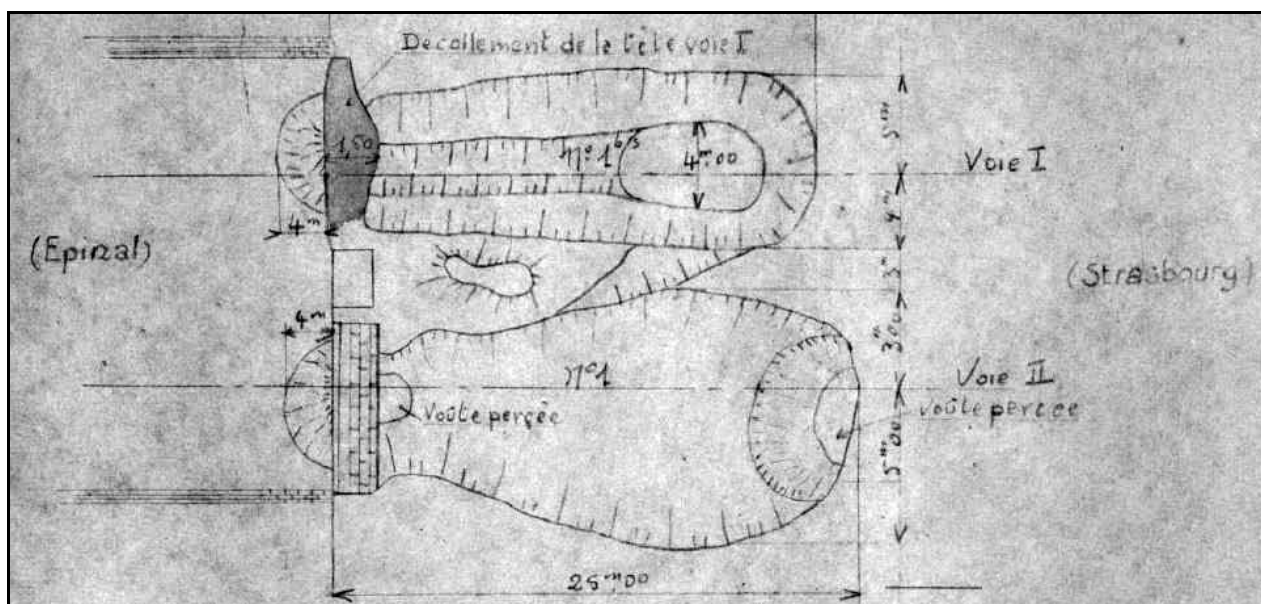
### DONNEES TECHNIQUES :

Nature de l'ouvrage :	Vrai tunnel de percement
Longueur :	162 m
Nombre de voies :	1
Usage actuel :	<b>En service (accès dangereux)</b>
Etat général accès :	<b>Ligne en service (accès dangereux)</b>
Etat général galerie :	<b>Bon</b>

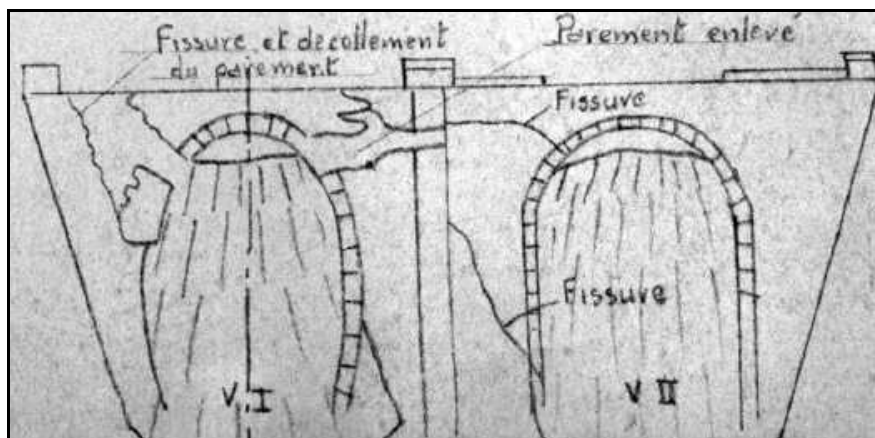
## COMMENTAIRES :

Ce tunnel est la galerie Ouest en service de l'ensemble bitube désigné sous le nom de Vanémont 1.

A la fin de la seconde guerre mondiale, les troupes allemandes en retraite devant les Alliés posent une grosse charge d'explosifs qui détruit la double entrée des tunnels de Vanémont. Les dégâts seront réparés après guerre.




Ci-dessus et ci-dessous, croquis et photo d'époque montrant l'état des destruction



**ICONOGRAPHIE :****ENTREE**

L'entrée du tunnel est ici à gauche

**SORTIE**

La sortie du tunnel est ici à droite



**Si cette fiche comporte des erreurs ou des oublis, merci de nous le signaler.**

★ ★ ★